

# BRØNDERSLEV KOMMUNE

Teknisk Forvaltning  
Bredgade 60  
9700 Brønderslev

## REGULATIV FOR

KOMMUNEVANDLØB NR. 805-17 MEJLSTEDGRØFTEN SYD

FEBRUAR 1997

## **FORORD**

Et vandløbsregulativ er populært sagt en aftale mellem brugere og myndighed om

- vandløbets fysiske tilstand,
- vandløbets vedligeholdelse, samt
- rettigheder og pligter ved vandløbet.

Dette regulativ er opbygget således, at den første del indeholder

- en beskrivelse af vandløbet, samt
- de forhold der er specifikke for vandløbet.

Den anden del af regulativet er udformet som bilag og indeholder

- en redegørelse af grundlaget for og konsekvenserne af regulativforslaget, samt
- bestemmelser der er fælles for alle kommunevandløb der administreres af Brønderslev kommune.

Materialet, der ligger til grund for regulativets udarbejdelse, kan efter henvendelse beses på Brønderslev kommune, teknisk forvaltning.

## INDHOLDSFORTEGNELSE

Side

1.0	GRUNDLAGET FOR REGULATIVET .....	1
2.0	BETEGNELSE AF VANDLØBET .....	1
3.0	VANDLØBETS SKIKKELSE OG DIMENSIONER .....	2
4.0	BYGVÆRKER .....	3
	4.1 Overkørsler og broer.....	3
	4.2 Rørledninger .....	3
5.0	ADMINISTRATIVE BESTEMMELSER .....	3
6.0	SEJLADS.....	4
7.0	BREDEJERFORHOLD.....	4
8.0	VEDLIGEHODELSE .....	4
9.0	TILSYN .....	4
10.0	REVISION.....	4
11.0	REGULATIVETS IKRAFTTRÆDEN.....	5
REDEGØRELSE (BILAG 1).....		6
	PLANGRUNDLAGET .....	6
	KONSEKVENSER .....	8
OVERSIGTSKORT (BILAG 2).....		9

## **1.0 GRUNDLAGET FOR REGULATIVET**

Regulativet omfatter nedenstående vandløb, der er optaget som kommunevandløb i Brønderslev kommune, Nordjyllands amt.

### **Nr. 805-17    Mejlstedgrøften syd**

Regulativet er udarbejdet på grundlag af lov nr. 302 af 9. juni 1982 om vandløb med de ændringer der følger af lovekendtgørelse nr. 404 af 19. maj 1992 om vandløb.

Regulativet bygger på den hidtil fastlagt skikkelse, samt de eksisterende forhold, som konstateret ved en opmåling i oktober måned 1995.

For så vidt angår tidligere trufne afgørelser og bestemmelser henvises til kommunens vandløbsregister.

Nærværende regulativ erstatter det tidligere regulativ "Mejlstedgrøften, stadfæstet af det daværende Hjørring amtsråd den 19. februar 1958.

## **2.0 BETEGNELSE AF VANDLØBET**

Mejlstedgrøften syd udløber i Ryå.

Mejlstedgrøften syd begynder som kommunevandløb ved sydsiden af Saltumvej på matr. nr. 36 Manna By, Tise.

Vandløbet forløber først i sydlig retning og herefter i østlig retning til det igen forløber mod syd til dets udløb i amtsvandløbet Ryå i skellet mellem matr. nr. 10 Manna By, Tise og 27<sup>a</sup> Ø. Hjerimitslev By, Tolstrup.

Vandløbets samlede længde er 1.707 m, heraf er 105 m rørlagte.

Vandløbet forløber udelukkende i Brønderslev kommune. I øvrigt henvises til oversigtskortet i 1:25.000, bilag 2, side 9.

### 3.0 VANDLØBETS SKIKKELSE OG DIMENSIOER

Vandløbet er stationeret fra øvre ende med begyndelsespunktet som station 0. Stationeringen svarer til afstanden fra begyndelsespunktet i m.

Langs vandløbet er som afmærkning anbragt 7 vandstandsskalaer.

Skalaerne er placeret langs vandløbet som anført i nedenstående skema.

Brønderslev byråd har besluttet, at vandløbet skal vedligeholdes på grundlag af en fastlagt geometrisk skikkelse. Dimensionerne fremgår af nedenstående skema. Der kan accepteres sand i rør til bundkoten i profilet henholdsvis før og efter røret.

Afmærkning	Afstand fra øvre ende	Bundkote	Bundbred- de/rørdia- meter	Fald	Anlæg	Bemærkninger
nr.	m	cm	cm	‰		
	0	617	*	*		100 cm brønd
1	105	570	ø 60 *	4,48 *	*	Rørledning udløb
2	212	555	40 *			
3	500	515	50			
	794	474	*	1,40	1	Rørbro
4	802	472	ø 60 *			
5	1100	431		*		
			50	2,20		
6	1400	365		*		
				4,40		
7	1707	230	*	*	*	Udløb i Ryå

De anførte koter er tilknyttet Dansk Normal Nul ved følgende GI-fikspunkt:

56 - 12 - 9012 - kote - 8,821 m: Gård, Saltumvej 381.

56 - 12 - 9069 - kote - 6,574 m: Mannamosevej, bro over Ryå.

#### **4.0 BYGVÆRKER**

Efterfølgende beskrives bygværker som konstateret ved opmålingen i oktober måned 1995.

##### **4.1 Overkørsler og broer**

Beliggenhed (stationering)	Beskrivelse	Dimensioner for vandslug/rørdiameter cm	Målt bundkote cm	Ejerforhold
m				
794	Betonrørbro	ø 60	458	Privat
802		ø 60	459	

##### **4.2 Rørledninger**

Beliggenhed (stationering)	Beskrivelse	Dimensioner for rørdiameter cm	Målt bundkote cm	Ejerforhold
m				
0	ø 100 betonbrønd	ø 90/ø 60	602/606	Privat
105	Betonrørledning udløb	ø 60	559	

#### **5.0 ADMINISTRATIVE BESTEMMELSER**

Vandløbet administreres af Brønderslev kommune i overensstemmelse med de for Brønderslev kommune gældende standardbestemmelser beskrevet i bilag 2 side 1.

## **6.0 SEJLADS**

Vandløbets dimensioner muliggør ikke sejlads, som beskrevet i standarddelen, bilag 3, side 4.

## **7.0 BREDEJERFORHOLD**

Forhold, der skal iagttages af bredejere og brugere, er beskrevet i standarddelen, bilag 3, side 2.

Vandløbet er omfattet af 2 m bræmmebestemmelsen (afsnit b, stk. 1).

## **8.0 VEDLIGEHODELSE**

Mejlstedgrøften syd skal vedligeholdes i overensstemmelse med de for karpefiskevand, betegnelse B3 fastsatte vedligeholdelsesbestemmelser, som beskrevet i standarddelen, bilag 3, side 6.

Vedligeholdelsen udføres enten manuelt eller maskinelt.

Grødeskæring foretages en gang om året i perioden 15. august til 1. september.

## **9.0 TILSYN**

Tilsyn med vandløbet udføres af Brønderslev kommune.

Kommunen afholder på begæring offentligt syn senest 14 dage efter der er foretaget grødeskæring og kantslåning.

Bredejere, organisationer eller andre, der begærer et sådant syn, kan træffe nærmere aftale med Brønderslev kommune, Teknisk forvaltning.

## **10.0 REVISION**

Regulativet skal optages til revision inden år 2006.

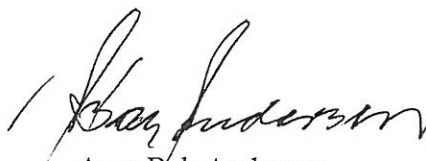
### 11.0 REGULATIVETS IKRAFTTRÆDEN

Regulativet har været bekendtgjort og fremlagt til eftersyn i 8 uger fra den 15. oktober 1996 med adgang til at indgive eventuelle indsigelser og ændringsforslag inden den 10. december 1996.

Regulativet er herefter vedtaget af Brønderslev byråd den 13. februar 1997.



Peder Ivar Nielsen  
Borgmester  
Brønderslev kommune



Arne Bak Andersen  
Kommunaldirektør  
Brønderslev kommune

**Regulativet træder i kraft umiddelbart efter vedtagelsen.**



## REDEGØRELSE

### GRUNDLAGET FOR OG KONSEKVENSERNE AF REGULATIVFORSLAGET

#### PLANGRUNDLAGET

Regionplan Nordjylland 1993 - 2005 er amtsrådets overordnede plan, der angiver retningslinier for udviklingen i amtet. De forhold, der har betydning for vandløbet, er uddybet i følgende sektorplaner:

1.       **Kvalitetsplan for vandløb og søer**  
Nordjyllands amt - juli 1995.
  2.       **Fredningsplan 1985 - 97**  
Godkendt i februar 1990.
  3.       **Forslag til Vandindvindingsplan**  
Dateret 1989.
  4.       **Landbrugsplan for Nordjyllands Amt**  
Dateret 1988.
  5.       **Råstofplanlægning i Nordjyllands amtskommune**  
Dateret januar 1985.
- Af andre planer og forhold med betydning for vandløbet i Brønderslev kommune skal nævnes:
6.       **Brønderslev kommunes spildevandsplan**  
Dateret 1988.
  7.       **Udsætningsplaner**  
Udgivet af Danmarks Fiskeriundersøgelser, Afd. for Ferskvandsfiskeri.
  8.       **Forhold til Lov om naturbeskyttelse**  
Lov nr. 9 af 3. januar 1992.
  9.       **Forhold til Lov om okker**  
Lov nr. 180 af 8. maj 1985.

Mejlstedgrøften syd er omfattet af foranstående således:

#### 1. Kvalitetsplan

Mejlstedgrøften syd er målsat som karpefiskevand, betegnelse B3.

#### 2. Fredningsplan

Mejlstedgrøften syd er ikke udpeget i fredningsplanen.

#### 3. Vandindvindingsplan

Vandløbet gennemløber et område, hvor den aktuelle og forventede vandindvinding påvirker vandløbets aktuelle medianminimumsvandføring med mindre end 100 % af den maksimalt tilrådelige.

Vandløbet er endvidere udpeget til at beligge i et "anvendeligt grundvandsområde".

#### 4. Landbrugsplan

Mejlstedgrøften syd gennemløber et område af "almindelig interesse".

#### 5. Råstofplan

Mejlstedgrøften gennemløber et område af "sekundær interesse" for sand/grus/sten og for ler.

#### 6. Spildevandsplan

Vandløbet er ikke modtager af overflade eller spildevand fra noget bysamfund.

#### 7. Udsætningsplaner

Der er ingen udsætningsplaner for vandløbet.

#### 8. Forhold til Lov om naturbeskyttelse

Vandløbet er udpeget som § 3-vandløb (tidligere § 43-vandløb).

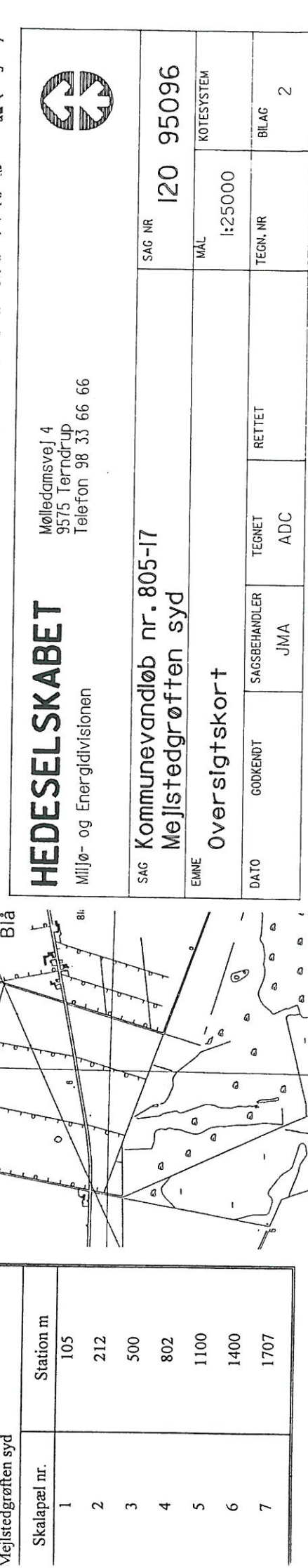
#### 9. Forhold til Lov om okker



Vandløbet gennemløber ikke områder, der er udpeget som okkerpotentielle.

### **KONSEKVENSER**

Den regulativmæssige bundkote er tilpasset rørudløbet i st. 105 og udløbskoten i Ryå og giver derfor anledning til små ændringer i forhold til regulativet af 1957. Opmålingen har vist at der skal afgraves på en 100 m lang strækning nedstrøms rørlægningen. På strækningen st. 300-900 ligger der sandaflejringer, dog ikke over de tilladte 10 cm.

Afvandingsmæssigt sker der en lille forbedring. Miljømæssigt er der ingen ændringer i forhold til tidligere.



Signaturforklaring	
	: Åben strækning
	: Rørlagt strækning
• sk. 4	: Skalapæl nr. 4
Skalapæl-oversigt	
Vejlstedgrøften syd	
Skalapæl nr.	Station m
1	105
2	212
3	500
4	802
5	1100
6	1400
7	1707